
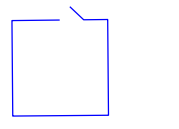
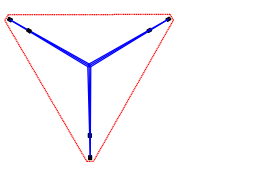






TINGMÄRGID:

-  KATASTRÜKSUSTE PIIRID
-  PIIRDEAED
-  SIDEMAST JA KAITSEVÖÖND
-  SISEADMETE KONTEINER
-  JUURDEPÄÄSU TEE
-  Teenaplaneeringu ala
-  Tee kaitsevöönd

80m vantidega masti võimalik asukoht

Masti ohutsoon, peale mastide projekteerimisnõuete muutmist kliimaministeriumi poolt.

Transpordiga seotud kaitsevöönd

Märkused:
 Koordinaadid L-EST97 süsteemis, kõrgused EHZ000 süsteemis
 Katastrüüksuste piirid: väljavõte Maa- ja Ruumiametist 26.01.2026. Kihil "PIIR" esitatud piirjoonte asukohad on informatiivsed.

TÖÖ NR	13891P	OBJEKT	Pärnu maakond, Tori vald, Kurena küla ELA SA 80m sidemast	
TÖÖ KOOD		ADDRESS	Pärnu maakond Tori vald	
KOOSTAS	L. Jänes	FAIL	13891P Asukoha eskiis_Ojalauda	
KONTROLLIS	H. Jürmann	MÕÖTKAVA	LEHT	JOOINIS
KOOSTATUD	10.06.2026	1:500	1 / 1	Siderajatiste asukoha eskiis

Kirjanurk
 TEL:003987 E:0000316 EEP004848
 yld@kirjanurk.ee, rg-kood 12592543
 Lõssi 33 Põltsamaa linn Jõgevamaa 48104